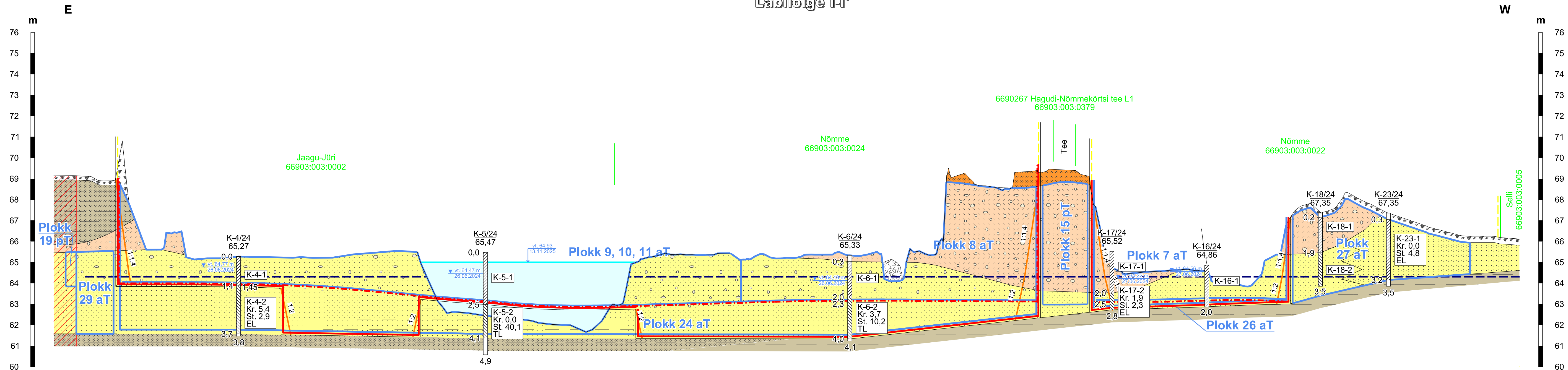
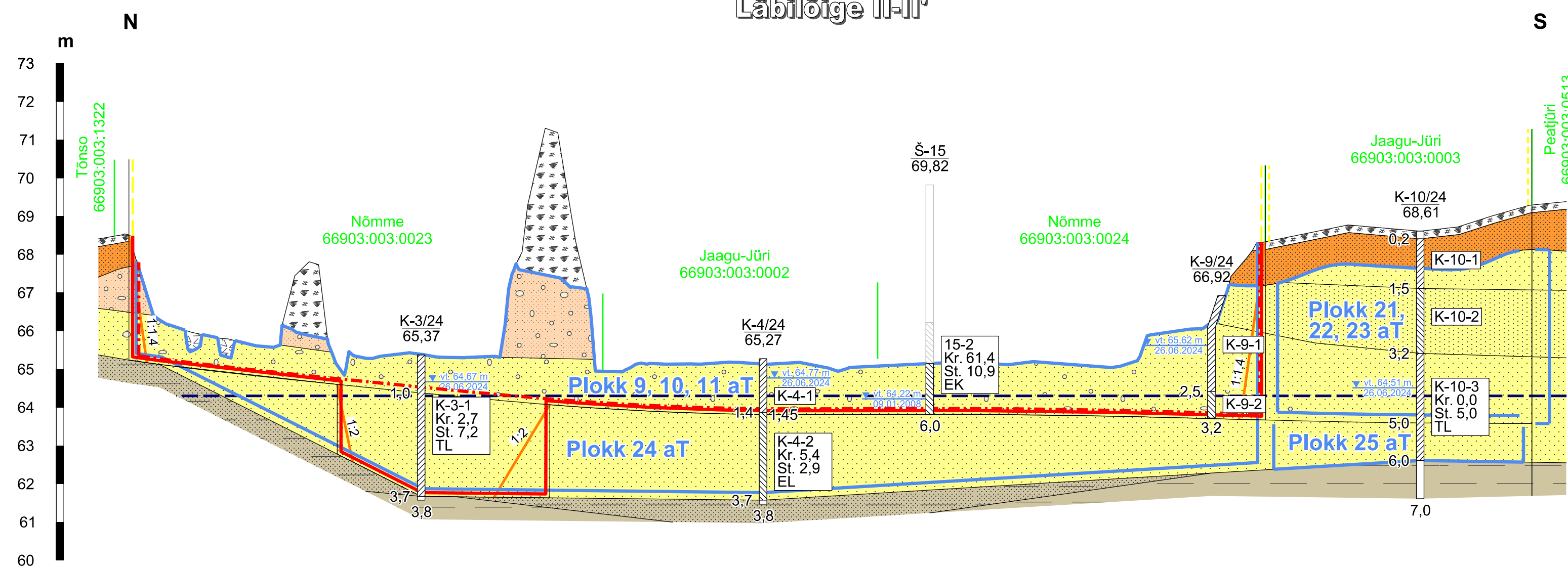


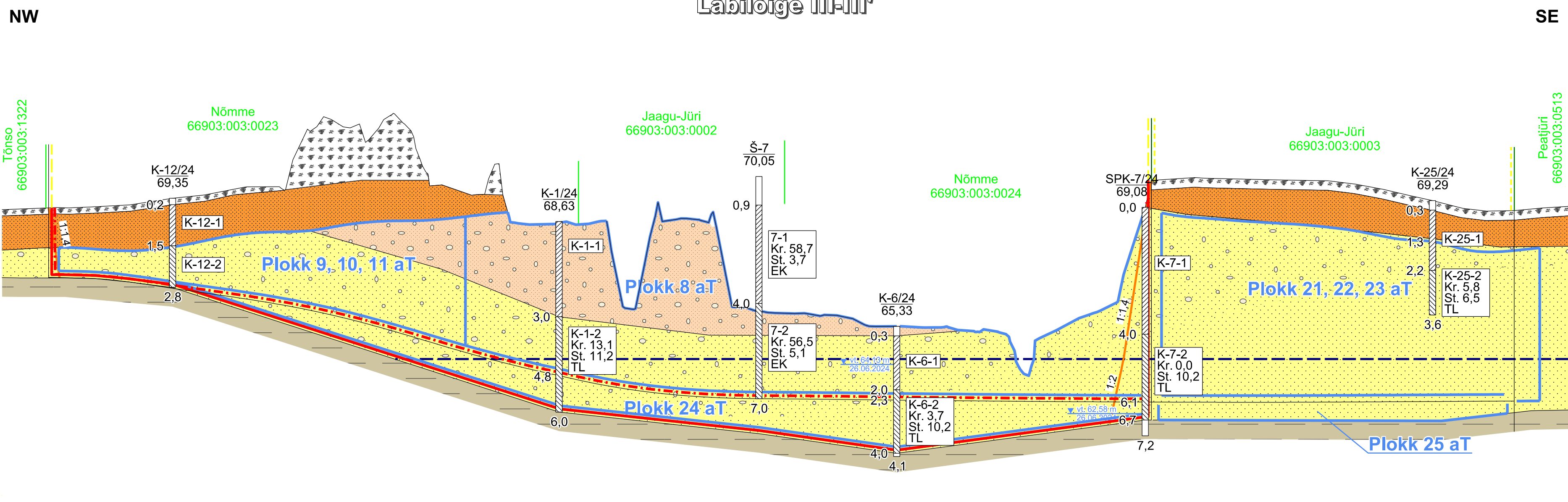
Läbilõige I-I'



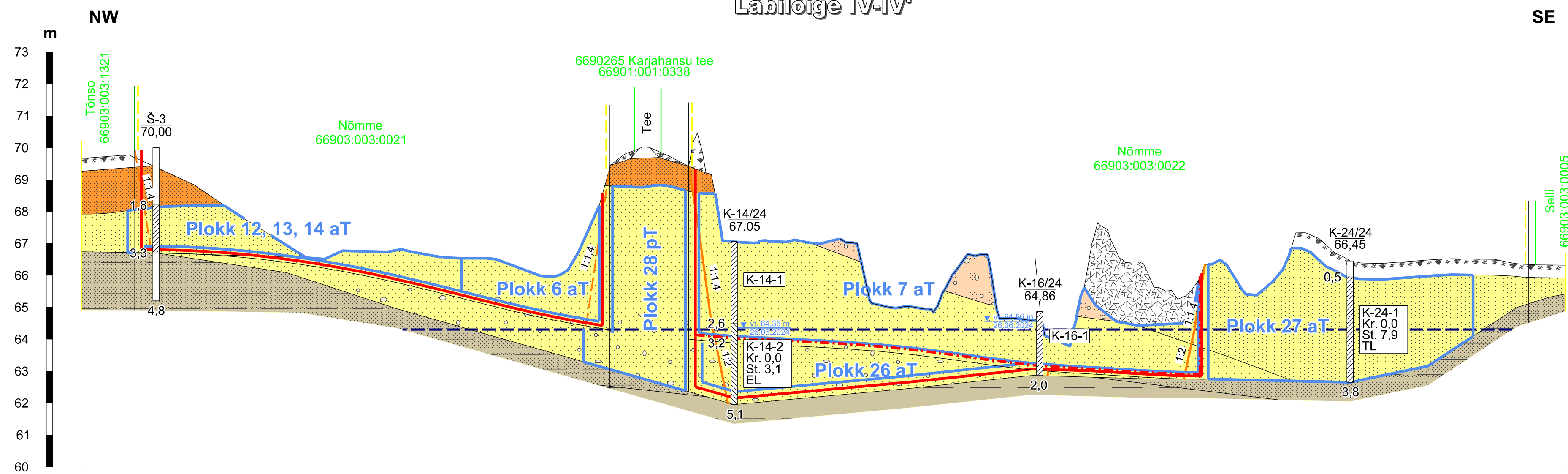
Läbilõige II-II'



NW



Läbilõige IV-IV'



SE

- Mäeeraldisel piir
- Mäeeraldisel teenindusmaa piir
- Olemasolev mäeeraldisel piir
- Ploki piir (aT - aktiivne tarbevaru, pT - passiivne tarbevaru)
- Katastrilüksuse nimi, piir ja tunnus
- Keskmine uuringuuegne veetase ja eeldatav veetase maavara ammendamisel (abs. 64,3 m)
- Kasvukiht
- Ladu / tagasitõide
- Katendivall
- Orgaanikarikas ülipeeneteraline liiv
- Peeneteraline liiv
- Kaevandamisel jäetava nõlva nõlvus 1:1,4 vastab kaldele 35° 1:2 vastab kaldele 28°

- Keskmine- kuni jämedateraline liiv
- Keskmine- kuni jämedateraline liiv, kruusaosisega
- Kruus
- Saviliiv
- Savi

0 50 100 m

Märkused:

- Kõrgused EH2000 süsteemis.
- Kasutatud tarkvara: Bentley PowerCivil for Baltics V8i (litsents: 70000661800020).

Objekti nimetus ja aadress	Joonise sisu	
Hagudi II kruusakarjäär Rapla maakond, Rapla vald	Geoloogilised läbilõiked I-I' ... IV-IV'	
Loa omanik OÜ Elektriväl Tamme tn 9, Uuskõla Rapla vald Raplamaa 79530 elfelekter@hotmail.ee	Joonis 2/3	
OÜ Inseneribüroo STEIGER Männiku tee 104, 11216 Tallinn +372 668 1011, info@steiger.ee	Koostas Tauri Põldema /Aikrijaatust digitaliseer/ Kinnitas Erik Vaguri /Aikrijaatust digitaliseer/	Mõõtkava H 1 : 1000 V 1 : 100 Kuupäev 25.05.2026 Töö nr 26/5438